

ORDER CALLING CONSOLIDATION ELECTION

WHEREAS, on the 20th day of July, 2021, the Board of Directors of The Woodlands Municipal Utility District No. 1 (the "District") approved an agreement with Montgomery County Municipal Utility District No. 6 ("MUD 6"), for the consolidation of the District and MUD 6 to form a single district to be known as The Woodlands Municipal Utility District No. 3 (hereafter, as the consolidated district, referred to as "MUD 3"), for the assumption by each district of the obligations of the other, if any, and for the assumption by each district of the other district's voted but unissued bonds; and

WHEREAS, such consolidation agreement provides that the consolidation of the District and MUD 6 is subject to and conditioned upon and shall not be complete or final until and unless the voters of each district vote in favor of the consolidation; and

WHEREAS, it is therefore necessary to call an election to determine whether the District shall be consolidated with MUD 6; and

WHEREAS, the District has entered, or will hereafter enter, into an Election Services Agreement with Montgomery County, Texas, for election services pursuant to Chapter 31, Texas Election Code (the "Montgomery County Election Services Agreement") and a Joint Election Agreement for the purpose of conducting a joint election with other participating political subdivisions located, in whole or in part, in Montgomery County, Texas, pursuant to Chapter 271, Texas Election Code (the "Montgomery County Joint Election Agreement"); and

WHEREAS, the District has determined that such election should be conducted jointly with the elections of Montgomery County and possibly other political subdivisions pursuant to Chapter 271, Texas Election Code, as set forth in the Montgomery County Joint Election Agreement; Now, Therefore,

BE IT ORDERED BY THE BOARD OF DIRECTORS OF THE WOODLANDS MUNICIPAL UTILITY DISTRICT NO. 1, THAT:

Section 1: The matters and facts set out in the preamble of this Order are hereby found and declared to be true and correct.

Section 2: An election (the "Election") shall be held on November 2, 2021 ("Election Day"), at which the following proposition shall be submitted:

THE WOODLANDS MUNICIPAL UTILITY DISTRICT NO. 1 – PROPOSITION A

SHALL THE WOODLANDS MUNICIPAL UTILITY DISTRICT NO. 1 AND MONTGOMERY COUNTY MUNICIPAL UTILITY DISTRICT NO. 6, BE CONSOLIDATED INTO ONE DISTRICT, TO BE KNOWN AS THE WOODLANDS MUNICIPAL UTILITY DISTRICT NO. 3, AND EACH DISTRICT ASSUME THE OTHER DISTRICT'S RIGHTS AND OBLIGATIONS, AND EACH DISTRICT ASSUME THE OTHER DISTRICT'S VOTED BUT UNISSUED BONDS PAYABLE IN WHOLE OR IN PART FROM TAXATION, SAID VOTED BUT UNISSUED BONDS OF THE WOODLANDS MUNICIPAL UTILITY

DISTRICT NO. 1 TO BE ASSUMED BY MONTGOMERY COUNTY MUNICIPAL UTILITY DISTRICT NO. 6, BEING AS FOLLOWS:

\$806,000 VOTED BUT UNISSUED WATER, SEWER AND DRAINAGE BONDS AND \$1,919,881.60 VOTED BUT UNISSUED WATER, SEWER AND DRAINAGE REFUNDING BONDS OF THE WOODLANDS MUNICIPAL UTILITY DISTRICT NO. 1, WHICH MAY BE ISSUED IN ONE OR MORE ISSUES OR SERIES, MATURING SERIALY OR OTHERWISE IN INSTALLMENTS OVER A PERIOD OR PERIODS NOT EXCEEDING FORTY (40) YEARS FROM THEIR DATE OR DATES, BEARING INTEREST AT ANY RATE OR RATES, AND WHICH MAY BE SOLD AT ANY PRICE OR PRICES, PROVIDED THAT THE NET EFFECTIVE INTEREST RATE ON ANY ISSUE OR SERIES OF SAID BONDS SHALL NOT EXCEED THE MAXIMUM LEGAL LIMIT IN EFFECT AT THE TIME OF ISSUANCE OF EACH SUCH ISSUE OR SERIES, ALL AS MAY BE DETERMINED BY THE BOARD OF DIRECTORS, AND WHICH WERE AUTHORIZED AT AN ELECTION HELD WITHIN AND FOR THE WOODLANDS MUNICIPAL UTILITY DISTRICT NO. 1 ON NOVEMBER 3, 2015;

AND SAID VOTED BUT UNISSUED BONDS OF MONTGOMERY COUNTY MUNICIPAL UTILITY DISTRICT NO. 6, TO BE ASSUMED BY THE WOODLANDS MUNICIPAL UTILITY DISTRICT NO. 1 BEING AS FOLLOWS:

\$15,500,000 VOTED BUT UNISSUED WATER, SEWER AND DRAINAGE BONDS OF MONTGOMERY COUNTY MUNICIPAL UTILITY DISTRICT NO. 6, WHICH MAY BE ISSUED IN ONE OR MORE ISSUES OR SERIES, MATURING SERIALY OR OTHERWISE IN INSTALLMENTS OVER A PERIOD OR PERIODS NOT EXCEEDING FORTY (40) YEARS FROM THEIR DATE OR DATES, BEARING INTEREST AT ANY RATE OR RATES, AND WHICH MAY BE SOLD AT ANY PRICE OR PRICES, PROVIDED THAT THE NET EFFECTIVE INTEREST RATE ON ANY ISSUE OR SERIES OF SAID BONDS SHALL NOT EXCEED THE MAXIMUM LEGAL LIMIT IN EFFECT AT THE TIME OF ISSUANCE OF EACH SUCH ISSUE OR SERIES, ALL AS MAY BE DETERMINED BY THE BOARD OF DIRECTORS, AND WHICH WERE AUTHORIZED AT ELECTIONS HELD WITHIN AND FOR MONTGOMERY COUNTY MUNICIPAL UTILITY DISTRICT NO. 6, ON AUGUST 14, 1999;

WITH THE PURPOSE AND EFFECT THAT THE BOARD OF DIRECTORS OF THE CONSOLIDATED DISTRICT SHALL BE AUTHORIZED TO ISSUE SUCH VOTED BUT UNISSUED BONDS, IN ONE OR MORE ISSUES OR SERIES, ALL AS MAY BE APPROPRIATE UNDER THE SPECIFIC AUTHORITY AND TERMS AND CONDITIONS OF THE PROPOSITIONS SUBMITTED AT SUCH PRIOR ELECTIONS, AND TO PROVIDE FOR THE PAYMENT OF THE PRINCIPAL OF AND INTEREST ON SUCH BONDS BY THE LEVY AND COLLECTION ANNUALLY OF AN AD VALOREM TAX

WITHOUT LIMIT AS TO RATE OR AMOUNT UPON ALL TAXABLE PROPERTY WITHIN SAID CONSOLIDATED DISTRICT ALL AS NOW OR AS MAY HEREAFTER BE AUTHORIZED BY THE CONSTITUTION AND LAWS OF THE STATE OF TEXAS; PROVIDED, HOWEVER, THAT SHOULD SAID DISTRICTS NOT BE CONSOLIDATED FOR ANY REASON, EACH OF SAID DISTRICTS SHALL REMAIN SEPARATE AND INDEPENDENT DISTRICTS, AND THE BOARD OF DIRECTORS OF EACH OF SAID DISTRICTS SHALL RETAIN THE AUTHORIZATION TO ISSUE ALL OR ANY PART OR PARTS OF THE VOTED BUT UNISSUED BONDS VOTED AT THE ELECTIONS HELD WITHIN EACH OF SAID DISTRICTS, AS MAY BE APPROPRIATE UNDER THE SPECIFIC AUTHORITY AND TERMS AND CONDITIONS OF THE PROPOSITIONS SUBMITTED AT SUCH PRIOR ELECTIONS?

Section 3: All qualified voters of the District shall be entitled to vote in the Election.

Section 4: As authorized by Chapter 31 and Chapter 271 of the Texas Election Code, the Election shall be conducted by Montgomery County, Texas, pursuant to the Montgomery County Election Services Agreement and the Montgomery County Joint Election Agreement. The District hereby appoints Suzie Harvey, Montgomery County Elections Administrator, to perform or to supervise the performance of any and all of the duties and responsibilities related to the conduct of the Election, as further specified in the Montgomery County Election Services Agreement and the Montgomery County Joint Election Agreement.

Section 5: The District hereby adopts by number, as its precincts for purposes of the Election, those election precincts established by Montgomery County pursuant to Chapter 42, Texas Election Code, that overlap the District in whole or in part.

Section 6: The District hereby appoints Suzie Harvey, Montgomery County Elections Administrator, as the District's Early Voting Clerk for the Election. Early voting by personal appearance for the eligible voters shall be conducted at the locations and on the days and during the times set forth on Exhibit "A" attached hereto. Central Library, Large Meeting Room, 104 I-45 North, Conroe, Texas 77301 is hereby designated as the main early voting polling place. Applications for voting by mail shall be addressed to the Early Voting Clerk. The official mailing address and contact information of the Early Voting Clerk is as follows:

Official Mailing Address:	Elections Administrator P.O. Box 2646 Conroe, Texas 77305-2646
Phone Number:	(936) 539-7843
E-mail Address:	election@mctx.org ; election.ballot@mctx.org
Internet Website:	https://elections.mctx.org

Section 7: Any eligible voter of the District may vote by personal appearance on Election Day at the polling location corresponding to his or her Montgomery County precinct, as indicated on Exhibit "B" hereto. Voting by personal appearance on Election Day shall be

conducted between the hours of 7:00 a.m. and 7:00 p.m., except as provided by Sections 41.032 and 41.033, Texas Election Code.

Section 8: Mr. James M. Stinson is hereby appointed as the District's designated election agent (the "Election Agent") to perform Election duties required pursuant to the provisions of Section 31.123, Texas Election Code, as amended, and Section 49.109, Texas Water Code. The duration of appointment of such Election Agent shall be from the date hereof until a successor Election Agent is appointed, and the office hours of such Election Agent shall be from 9:00 a.m. to 5:00 p.m. daily, except Saturdays, Sundays or official State holidays. True and correct copies of all documents and materials pertaining to the Election shall be maintained on file in the office of the District's designated Election Agent at 2455 Lake Robbins Drive, The Woodlands, Texas 77380, open to inspection by the public or any person interested therein.

Section 9: Pursuant to Sections 123.001 and 61.012 of the Texas Election Code, as amended, the District hereby adopts for use at the Election the Hart InterCivic eSlate System, Version 6.2.1, for voting or early voting by personal appearance, as same has been certified by the Texas Secretary of State as an accessible direct recording electronic voting system. In addition, pursuant to Sections 123.006, 63.011 and 125.006, Texas Election Code, the District authorizes the use of paper ballots to the extent necessary in connection with balloting by mail, provisional balloting, or in the event that an emergency prevents the use of the aforesaid direct recording electronic voting systems.

Ballots shall conform to the requirements of the Texas Election Code and be prepared and made available to voters in the English and Spanish languages. The form of the ballot shall be substantially as follows:

NO. / NRO. _____

CONSOLIDATION ELECTION
NOVEMBER 2, 2021

ELECCIÓN DE CONSOLIDACIÓN
2 DE NOVIEMBRE DE 2021

THE WOODLANDS MUNICIPAL UTILITY DISTRICT NO. 1

OFFICIAL BALLOT
BOLETA OFICIAL DE VOTACIÓN

INSTRUCTION NOTE: Place an "X" in the square beside the statement indicating the way you wish to vote.

NOTA DE INSTRUCCIÓN: Coloque una "X" en la casilla junto a la declaración que indica lo que usted desea votar.

THE WOODLANDS MUNICIPAL UTILITY DISTRICT NO. 1 –
PROPOSITION A
THE WOODLANDS MUNICIPAL UTILITY DISTRICT NO. 1 –
PROPOSICIÓN A

- FOR A FAVOR
- AGAINST EN CONTRA
- SHALL MONTGOMERY COUNTY MUNICIPAL UTILITY DISTRICT NO. 6 (MUD 6) AND THE WOODLANDS MUNICIPAL UTILITY DISTRICT NO. 1 (MUD 1) CONSOLIDATE INTO ONE DISTRICT, TO BE KNOWN AS THE WOODLANDS MUNICIPAL UTILITY DISTRICT NO. 3, WITH THE CONSOLIDATED DISTRICT ASSUMING ALL OF MUD 6 AND MUD 1'S LEGAL RIGHTS, OBLIGATIONS AND VOTED BUT UNISSUED \$16,306,000 WATER, SEWER AND DRAINAGE BONDS AND \$1,919,881.60 WATER SEWER AND DRAINAGE REFUNDING BONDS, AND THE IMPOSITION OF TAXES, WITHOUT LIMIT AS TO RATE OR AMOUNT, SUFFICIENT TO PAY THE PRINCIPAL OF AND INTEREST ON THE BONDS?

¿DEBERÁN SER CONSOLIDADOS EN UN SOLO DISTRITO EL MONTGOMERY COUNTY MUNICIPAL UTILITY DISTRICT NO. 6 (MUD 6) Y EL THE WOODLANDS MUNICIPAL UTILITY DISTRICT NO. 1 (MUD 1) EL CUAL SERÁ LLAMADO THE WOODLANDS MUNICIPAL UTILITY DISTRICT NO. 3, ASUMIENDO EL DISTRITO CONSOLIDADO TODOS LOS DERECHOS LEGALES, LAS OBLIGACIONES Y LOS BONOS VOTADOS PERO NO EMITIDOS POR \$16,306,000 PARA AGUA, ALCANTARILLADO Y DRENAJE Y BONOS DE REEMBOLSO POR \$1,919,881.60 PARA AGUA, ALCANTARILLADO Y DRENAJE DEL MUD 6 Y DEL MUD 1, Y LA IMPOSICIÓN DE IMPUESTOS, SIN LÍMITE EN CUANTO A TASA O CANTIDAD, SUFICIENTES PARA PAGAR EL CAPITAL Y LOS INTERESES DE LOS BONOS?

Section 10: This Order shall constitute the order for the calling of the Election and shall also constitute notice of the Election. The following provisions regarding notice of the Election shall apply except to the extent that the Montgomery County Election Services Agreement and/or Montgomery County Joint Election Agreement specify that Montgomery County shall provide such notice.

The Election Agent is hereby authorized and directed to (i) deliver notice of the Election to the County Clerk and Voter Registrar of Montgomery County, Texas not later than sixty (60) days before Election Day, and (ii) cause notice of the Election to be given by posting copies of this Order at a public place in each election precinct that is in the jurisdiction of the District, and at three public places (cumulatively, taking into consideration all other postings)

within the boundaries of the District, with said postings to be completed not later than twenty-one (21) days before Election Day (unless said day is a Saturday, Sunday or official state holiday and in which case it shall be posted on the next regular business day). Additionally, the Election Agent is hereby authorized and directed to cause this Order to be posted in a prominent location at each polling place on Election Day and during early voting by personal appearance, and on the District's website (www.woodlandswater.org), along with any sample ballot prepared for the Election, during the twenty-one (21) days before Election Day. In all such instances, copies of this Order shall be posted in the English and Spanish languages. Further, the Election Agent is hereby authorized and directed, to the extent applicable and if possible, to cause a notice to be posted at the entrance of the polling place for the District's previous election, which notice shall state that the polling location has changed and shall provide the location of the new polling place, all in accordance with applicable law.

Section 11: (a) The Election shall be held and conducted and returns made to this Board of Directors in accordance with the constitution and the laws of the State of Texas, including but not limited to, applicable provisions of the Texas Election Code and the Texas Water Code, and as provided in the Montgomery County Election Services Agreement and/or the Montgomery County Joint Election Agreement.

(b) With regard to the voted but unissued bonds to be assumed at the Election, the following statements are made solely pursuant to Section 3.009(b), Texas Election Code, and are based on the assumption that the voters of both the District and MUD 6 will approve the consolidation that is the subject of the Election:

- (1) The proposition language that will appear on the ballot is set forth under Section 9 hereof.
- (2) The purposes for which the voted but unissued bonds to be assumed are authorized are described in Proposition A under Section 2 hereof.
- (3) The maximum aggregate original principal amounts of voted but unissued bonds to be assumed are described in Proposition A under Section 2 hereof.
- (4) Should the voted but unissued bonds described in Proposition A under Section 2 hereof be assumed, the Board of the Directors of MUD 3 shall be authorized to issue such bonds and to levy a sufficient tax, without limit as to rate or amount, upon all taxable property within MUD 3 to provide for the payment of the principal of and the interest on such bonds.
- (5) Should the voted but unissued bonds described in Proposition A under Section 2 hereof be assumed, it is estimated that, based on the market conditions as of the date hereof, MUD 3 would assess, levy and collect a total annual debt service tax of \$0.005 on each \$100 valuation of all taxable property within MUD 3 to provide for the payment of the principal of and the interest on such bonds.

As used hereinabove, the term "market conditions" takes into consideration a

number of factors which are not subject to the reasonable control of MUD 3, including, by way of example and without limitation, the capital improvement needs of MUD 3 and the costs of such improvements, the development and/or redevelopment of property within MUD 3, the valuation of taxable property within MUD 3, the prevailing demographic and housing market conditions affecting MUD 3, the prevailing economic conditions affecting MUD 3, the market conditions affecting the sale of such bonds, and the economic feasibility rules of the Commission promulgated under Section 293.59 of Title 30, Texas Administrative Code. Accordingly, the District cannot and does not make any representation, warranty or guarantee herein that such market conditions will continue unchanged after the date hereof, or exist as of the date of the actual issuance of any of such bonds.

The estimate made in the first paragraph of this subsection (b)(5) is provided for illustrative purposes solely in response to Section 3.009(b)(5), Texas Election Code. Such estimate is not part of Proposition A to be submitted to the voters and should not be construed to limit, amend or otherwise modify the express language of Proposition A under Section 2 hereof, or to create a contract with the voters relative to the terms upon which the bonds to be authorized hereunder may be issued or the tax rate that may be levied in payment of such bonds. Should the issuance of the bonds described in Proposition A under Section 2 hereof be authorized, the schedule for the issuance of such bonds, the terms upon which such bonds shall be issued, and the rate of the debt service tax levied to provide for the payment of the principal of and the interest on any of such bonds shall be determined by the Board of Directors of MUD 3, in accordance with said Proposition A and as now or hereafter authorized by the constitution and the laws of the State of Texas. Accordingly, the District cannot and does not make any representation, warranty or guarantee as to a particular debt service tax rate that will be levied by the Board of Directors of MUD 3 to provide for the payment of the principal of and the interest on any of such bonds.

- (6) The maximum maturity date of any issuance of the bonds to be authorized is described in Proposition A under Section 2 hereof.
- (7) The aggregate amount of the outstanding principal of the District's public securities, as defined by Section 1201.002, Texas Government Code, was \$0 as of October 1, 2020, the beginning of the District's current fiscal year.
- (8) The aggregate amount of the outstanding interest on the District's public securities was \$0 as of October 1, 2020, the beginning of the District's current fiscal year.
- (9) As of the date hereof, the ad valorem debt service tax rate of the District is \$0 per \$100 valuation of taxable property.
- (c) The Board officially finds, determines and declares that, as of the date hereof, there are at least two hundred and fifty (250) registered voters within the District

and, therefore, the voter information document for Proposition A to be voted on at the Election, as required by Section 1251.052(b), Texas Government Code, is attached hereto under Exhibit "C".

Section 12: The Board officially finds, determines and declares that this Order was reviewed, considered and adopted at a meeting of the Board beginning at 8:30 a.m., Houston, Texas time on July 20, 2021, via telephone conference call and video conference pursuant to Texas Government Code, Section 551.125, as amended, and as modified by the temporary suspension of various provisions thereof effective March 16, 2020, by the Governor of Texas in accordance with the Texas Disaster Act of 1975, all as related to the Governor's proclamation on March 13, 2020, certifying that the COVID-19 pandemic poses an imminent threat of disaster and declaring a state of disaster for all counties in Texas; and that a sufficient written notice of the time and purpose of the meeting, including instructions regarding access and participation in the meeting via telephone conference call and notice that this Order would be introduced and considered for adoption at the meeting was provided as required by Chapter 551, Texas Government Code, as amended, and Section 49.063 of the Texas Water Code, as amended, and as modified by the temporary suspension of various provisions thereof by the foregoing proclamation issued by the Governor of the State of Texas; and that this meeting has been open to the public, as required by law, at all times during which this Order and the subject matter hereof has been discussed, considered and acted upon. The Board further ratifies, approves and confirms such written notice and the contents and posting thereof.


Section 13: The Board of Directors hereby reserves the right to amend or supplement this Order as deemed necessary and appropriate. The Board further reserves the right to cancel the Election in accordance with Section 49.112, Texas Water Code.

Section 14: The form of the Montgomery County Election Services Agreement and the form of the Montgomery County Joint Election Agreement are hereby approved. The President or Vice President of the Board of Directors of the District is hereby authorized to execute the Montgomery County Election Services Agreement and Montgomery County Joint Election Agreement on behalf of the District.

Section 15: Unless expressly provided otherwise, all references herein to the constitution of the State of Texas, the Texas Election Code, Texas Water Code, or any other special or general laws of the State of Texas shall mean and refer to the constitution or such laws as amended and in effect as of the date this Order is passed and adopted.


Section 16: The President or Vice President and Secretary or Assistant Secretary of the Board and the Election Agent are each hereby authorized and directed to take any action necessary to carry out the provisions of this Order. Further, the Election Agent, with the consent of the President of the Board, shall be authorized to correct Exhibit "A" and Exhibit "B" attached hereto to reflect any changes by Montgomery County to the early voting and Election Day polling information set forth thereon, and/or the designation of the main early voting polling place in Section 6, without need for amendments of this Order by the Board.

PASSED AND ADOPTED this 20th day of July, 2021.



President, Board of Directors

ATTEST:



Secretary, Board of Directors




Exhibit "A"

EXHIBIT A – Revised 8/10/2021
 Montgomery County
 November 2, 2021 Joint Election
 Early Voting Polling Locations and Times

October 18 – 23	Monday – Saturday	8:00 am – 5:00 pm
October 25 – 27	Monday – Wednesday	8:00 am – 5:00 pm
October 28 – 29	Thursday – Friday	7:00 am – 7:00 pm

Polling Location <i>Sitio de Votación</i>	Address <i>Dirección</i>	Room <i>Sala</i>
Central Library (Main Early Voting Polling Place) (<i>Sitio Principal Electoral de Votación Adelantada</i>)	104 I-45 North Conroe 77301	Large Meeting Room <i>Sala grande de juntas</i>
West Montgomery County Community Development Center	31355 Friendship Drive Magnolia 77355	Green Room <i>Sala verde</i>
Magnolia Event Center	11659 FM 1488 Magnolia 77354	LGI 1 <i>LGI 1</i>
South County Community Center	2235 Lake Robbins Drive The Woodlands 77380	Dining Room <i>Sala de comedor</i>
Spring Creek Greenway Nature Center	1300 Riley Fuzzel Road Spring 77386	Lecture Hall <i>Sala de lectura</i>
North Montgomery County Community Center	600 Gerald Street Willis 77378	Meador Room <i>Sala Meador</i>
East Montgomery County Fair Association Building	21675A McCleskey Road New Caney 77357	Main Room <i>Sala principal</i>
Lone Star Community Center	2500 Lone Star Parkway Montgomery 77356	Cissy Boulware Room <i>Sala Cissy Boulware</i>
(Special Forms of Early Voting and Ballot by Mail only:) (<i>Formas Especiales de Votación Adelantada, y Boleta por Correo solamente:</i>) Election Central	9159 Airport Road Conroe 77303	Lobby <i>Vestíbulo</i>

Exhibit "B"

EXHIBIT B – Revised 9/2/2021
 Montgomery County
 November 2, 2021 Joint Election
 Consolidated Precincts with Elections

Pct Code	Consolidated County Election Precincts*	Polling Location	Room Sala	Elections
CA	08	Browder Community Center 14865 County Line Road Willis 77378	Main Room <i>Sala Principal</i>	Montgomery County
CB	01, 22, 23 , 50, 57, 85	North Montgomery County Community Center 600 Gerald Street Willis 77378	Meador Room <i>Sala Meador</i>	Montgomery County
CC	43	Panorama Village Fire Station 97 Hiwon Drive Panorama Village 77304	Fire barn <i>Granero</i>	Montgomery County
CD	02, 44 , 60	The Lone Star Convention Center 9055 Airport Road Conroe 77303	San Jacinto Room <i>Sala San Jacinto</i>	Montgomery County
CE	10	Booker T. Washington High School 507 Dr. Martin L. King, Jr. Place North Conroe 77301	Girls' Gym <i>Gimnasio de Niñas</i>	Montgomery County
CF	20 , 51	Travis Intermediate School 1100 North Thompson Street Conroe 77301	Auditorium <i>Auditorio</i>	Montgomery County
CG	21 , 40, 73	Conroe High School 3200 West Davis Street Conroe 77304	Home Field House <i>Caseta de la escuela</i>	Montgomery County
CH	77	April Sound Church 67 1/2 April Wind Drive South Montgomery 77356	Fellowship Hall <i>Salón de Compañerismo</i>	Montgomery County
CI	38	Montgomery County West Annex 19380 Highway 105 W., Suite 507 Montgomery 77356	Courtroom <i>Sala de Justicia</i>	Montgomery County
CJ	63	Walden Community Church 12400 Walden Road Montgomery 77356	Family Life Center <i>Centro de vida familiar</i>	Montgomery County
CK	19 , 72	City of Montgomery City Hall 101 Old Plantersville Road Montgomery 77316	City Council and Courtroom Chambers <i>Ayuntamiento y salas de audiencias</i>	Montgomery County
CL	05	Long Street Community Center 20240 Bays Chapel Road Richards 77873	Main Room <i>Sala Principal</i>	Montgomery County
CM	09	Dobbin - Dacus Community Center 695 South FM 1486 Montgomery 77316	Main Room <i>Sala Principal</i>	Montgomery County
CN	86	Living Branch Church 13229 Highway 105 West Conroe 77304	Sanctuary <i>Santuario</i>	Montgomery County

*Polling Place Precinct in Bold

Please note that Election Day polling places are subject to change

Pct Code	Consolidated County Election Precincts*	Polling Location	Room Sala	Elections
CO	11, 39	Lake Creek High School 20639 FM 2854 Montgomery 77316	Athletic Foyer <i>Vestibulo del gimnasio</i>	Montgomery County
CP	99	Jean Stewart Elementary School 680 Fish Creek Thoroughfare Montgomery 77316	Gym <i>Gimnasio</i>	Montgomery County
CQ	89, 90, 97	Magnolia Event Center 11659 FM 1488 Magnolia 77354	LGI 2 <i>LGI 2</i>	Montgomery County
CR	30, 91	Magnolia High School 14350 FM 1488 Magnolia 77354	Library <i>Biblioteca</i>	Montgomery County
CS	18	Magnolia Community Center 422 Melton Street Magnolia 77354	Main Room <i>Sala Principal</i>	Montgomery County
CT	29	West Montgomery County Community Development Center 31355 Friendship Drive Magnolia 77355	Green Room <i>Sala Verde</i>	Montgomery County
CU	65	J. L. Lyon Elementary School 27035 Nichols Sawmill Road Magnolia 77355	Gym <i>Gimnasio</i>	Montgomery County
CV	13, 28	Decker Prairie Elementary School 27427 Decker Prairie Rosehill Road Magnolia 77355	Gym <i>Gimnasio</i>	Montgomery County Tomball ISD
CW	66, 74	Cedric C. Smith Elementary School 28747 Hardin Store Road Magnolia 77354	Gym <i>Gimnasio</i>	Montgomery County Tomball ISD The Woodlands Township MC MUD 201
CX	76	Westwood Landowners' Association Building 406 Mackintosh Drive Magnolia 77354	Back Civic Room <i>Cuarto cívico trasero</i>	Montgomery County
CY	69, 81	Barbara Pierce Bush Elementary School 7420 Crownridge Drive The Woodlands 77382	3rd & 4th Grade Main Hallway <i>Pasillo principal de 3º y 4º grado</i>	Montgomery County The Woodlands Township
CZ	71	Buckalew Elementary School 4909 West Alden Bridge Drive The Woodlands 77382	Front Lobby <i>Vestibulo principal</i>	Montgomery County The Woodlands Township
DA	34, 98	KC Event Center 2655 FM 1488 Conroe 77384	Hall <i>Salón</i>	Montgomery County The Woodlands Township
DB	31, 75	Lone Star College - The Woodlands, University Center 3232 College Park Drive The Woodlands 77384	UC 105 & 106 <i>UC 105 & 106</i>	Montgomery County The Woodlands Township
DC	15, 27	Cornerstone Church 100 Mosswood Drive Conroe 77302	Foyer <i>Vestibulo</i>	Montgomery County East Plantation UD River Plantation MUD

*Polling Place Precinct in Bold

Please note that Election Day polling places are subject to change

Pct Code	Consolidated County Election Precincts*	Polling Location	Room Sala	Elections
DD	03, 06	The Woodlands High School Ninth Grade Campus 10010 Branch Crossing Drive The Woodlands 77382	Gym A <i>Gimnasio A</i>	Montgomery County The Woodlands Township
DE	78	Roger L. Galatas Elementary School 9001 Cochrans Crossing Drive The Woodlands 77381	Front Right Vestibule <i>Vestibulo principal de lado derecho</i>	Montgomery County The Woodlands Township
DF	59, 70	The Woodlands Recreation Center at Bear Branch Park 5310 Research Forest Drive The Woodlands 77381	Live Oak Room <i>Sala Live Oak</i>	Montgomery County The Woodlands Township
DG	58, 62	Lone Star College System 5000 Research Forest Drive The Woodlands 77381	Room 113-115 <i>Sala 113-115</i>	Montgomery County The Woodlands Township The Woodlands MUD 1
DH	48, 49	David Elementary School 5301 Shadowbend Place The Woodlands 77381	Front Hallway on 3rd/4th Grade side of building <i>Pasillo delantero en el lado de 3°/4° Grado</i>	Montgomery County The Woodlands Township The Woodlands MUD 1
DI	04, 61, 79	McCullough Junior High School 3800 South Panther Creek Drive The Woodlands 77381	Gym B <i>Gimnasio B</i>	Montgomery County The Woodlands Township The Woodlands MUD 1 MC WCID 1
DJ	33, 67	South County Community Center 2235 Lake Robbins Drive The Woodlands 77380	Dining Room <i>Sala de Comedor</i>	Montgomery County The Woodlands Township MC MUD 6
DK	32, 45	Timber Lakes/Timber Ridge Pavilion 25610 Timber Lakes Drive Spring 77380	Meeting Room <i>Sala de juntas</i>	Montgomery County The Woodlands Township MC MUD 6 The Woodlands MUD 1 MC WCID 1
DL	84	South Montgomery County Fire Station #1 335 Volunteer Lane Spring 77380	Conference Room <i>Sala de Conferencia</i>	Montgomery County The Woodlands Township MC WCID 1
DM	35	Robinson Road Community Center 27434 Robinson Road Oak Ridge North 77385	Main Room <i>Sala Principal</i>	Montgomery County
DN	68	Knights of Columbus Hall 29327 South Plum Creek Drive Spring 77386	Main Hall <i>Sala Principal</i>	Montgomery County
DO	80	Imperial Oaks Neighborhood Center - Recreation Center 31110 Imperial Oaks Boulevard Spring 77386	POA Clubroom <i>Salon del Club POA</i>	Montgomery County
DP	87, 92	Birnham Woods Elementary School 31150 Birnham Woods Drive Spring 77386	Gym <i>Gimnasio</i>	Montgomery County

*Polling Place Precinct in Bold

Please note that Election Day polling places are subject to change

Pct Code	Consolidated County Election Precincts*	Polling Location	Room Sala	Elections
DQ	47, 88	Ann K. Snyder Elementary School 28601 Birnham Woods Drive Spring 77386	Gym <i>Gimnasio</i>	Montgomery County
DR	46	Spring Creek Greenway Nature Center 1300 Riley Fuzzel Road Spring 77386	Lecture Hall <i>Sala de lectura</i>	Montgomery County
DS	100	Grand Oaks High School 4800 Riley Fuzzel Road Spring 77386	Gym 1 Foyer <i>Vestíbulo del gimnasio 1</i>	Montgomery County
DT	24	Oak Ridge High School 27330 Oak Ridge School Road Oak Ridge North 77385	Library <i>Biblioteca</i>	Montgomery County
DU	96	Gerald D. Irons, Sr. Junior High School 16780 Needham Road Conroe 77385	Boys' Gym (Gym 2) <i>Gimnasio de niños (#2) (Gimnasio 2)</i>	Montgomery County MC MUD 95
DV	56	The Woodlands Emergency Training Center 16135 IH-45 South The Woodlands 77385	Room A/B <i>Sala A/B</i>	Montgomery County The Woodlands Township
DW	12, 83	Security Community Center 18760 Highway 105 East Cleveland 77328	Main Room <i>Sala Principal</i>	Montgomery County
DX	17, 55	First Baptist Church Groceville 19256 FM 1484 Conroe 77303	Fellowship Hall <i>Salón de Compañerismo</i>	Montgomery County
DY	25, 42	Grangerland Community Center 15636 FM 3083 Grangerland 77302	Community Room <i>Sala Comunitaria</i>	Montgomery County
DZ	36, 64	Allendale Baptist Church 14535 Allendale Lane Conroe 77302	Fellowship Hall <i>Salón de compañerismo</i>	Montgomery County New Caney ISD
EA	14	Robert L. Crippen Elementary School 18690 Cumberland Boulevard Porter 77365	Gym <i>Gimnasio</i>	Montgomery County New Caney ISD
EB	16, 41	Splendora ISD Instructional Services 26175 FM 2090 Splendora 77372	Room 102 <i>Cuarto 102</i>	Montgomery County Cleveland ISD New Caney ISD City of Patton Village City of Splendora
EC	07, 26, 52, 53, 93	East Montgomery County Fair Association Building 21675A McCleskey Road New Caney 77357	Main Room <i>Sala Principal</i>	Montgomery County New Caney ISD City of Patton Village City of Woodbranch Village Roman Forest PUD 4 Plum Creek MD 1A

*Polling Place Precinct in Bold

Please note that Election Day polling places are subject to change

Pct Code	Consolidated County Election Precincts*	Polling Location	Room <i>Sala</i>	Elections
ED	54	Peach Creek Baptist Church 25425 FM 1485 East New Caney 77357	Fellowship Hall <i>Sala de compañerismo</i>	Montgomery County New Caney ISD
EE	37, 82, 94 , 95	Lone Star College - Kingwood, Performing Arts Center 500 Royston Drive Kingwood 77339	APA 119 <i>APA 119</i>	Montgomery County New Caney ISD
57 Total PCTs				

*Polling Place Precinct in Bold

Please note that Election Day polling places are subject to change

Montgomery County Elections

Exhibit B

Report Time:9/2/2021 10:42:54 AM

The Woodlands Municipal Utility District 01					
PCT	Polling Location	Suspense	Active	Total	PCT
*04	McCullough Junior High School	100	641	741	*04
*45	Timber Lakes/Timber Ridge Pavilion	31	530	561	*45
*48	David Elementary School	158	2,061	2,219	*48
*62	Lone Star College System	88	1,486	1,574	*62
		377	4,718	5,095	4

* Jurisdiction Occupies only a part of the Precinct

Exhibit "C"

VOTER INFORMATION – PROPOSITION A

Language to Appear on Ballot

SHALL MONTGOMERY COUNTY MUNICIPAL UTILITY DISTRICT NO. 6 (MUD 6) AND THE WOODLANDS MUNICIPAL UTILITY DISTRICT NO. 1 (MUD 1) CONSOLIDATE INTO ONE DISTRICT, TO BE KNOWN AS THE WOODLANDS MUNICIPAL UTILITY DISTRICT NO. 3, WITH THE CONSOLIDATED DISTRICT ASSUMING ALL OF MUD 6 AND MUD 1'S LEGAL RIGHTS, OBLIGATIONS AND VOTED BUT UNISSUED \$16,306,000 WATER, SEWER AND DRAINAGE BONDS AND \$1,919,881.60 WATER, SEWER AND DRAINAGE REFUNDING BONDS, AND THE IMPOSITION OF TAXES, WITHOUT LIMIT AS TO RATE OR AMOUNT, SUFFICIENT TO PAY THE PRINCIPAL OF AND INTEREST ON THE BONDS?

Estimated Debt Service Requirements for Bonds Secured by Ad Valorem Taxes

Bonds to be Authorized

Principal of Water, Sewer and Drainage Bonds to be Authorized:	\$16,306,000.00
(+) Estimated Interest on Bonds to be Authorized (@ 3.00%)	\$7,092,350.00
(=) Estimated Combined Principal and Interest Requirements:	\$23,398,350.00
Principal of Water, Sewer and Drainage Refunding Bonds to be Authorized	\$1,919,881.60
(+) Estimated Interest on Bonds to be Authorized (@ 2.25%)	\$611,443.40
(=) Estimated Combined Principal and Interest Requirements	\$2,531,325.00
<u>Outstanding Bonds as of July 21, 2021</u>	
Principal of Outstanding Bonds:	\$0.00
(+) Estimated Remaining Interest on Outstanding Bonds:	N/A
(=) Estimated Combined Principal and Interest Requirements:	N/A

Estimated Maximum Annual Increase in Taxes

Estimated Maximum Annual Increase in Taxes on \$100,000 Homestead:	
(Comparing Current Debt Service Tax Rate to Maximum Annual Debt Service Tax Rate shown in attached Pro-Forma Cash Flow)	\$32.50

Summary of Major Assumptions

Changes in Future Appraised Taxable Value:	See attached Pro-Forma Cash Flow
Annual Tax Collections:	98%
Issuance Schedule for Bonds to be Authorized:	See attached Pro-Forma Cash Flow
Interest Rates on Bonds to be Authorized:	3.00%
Amortization Schedule for Outstanding Bonds:	N/A
Amortization Schedule for Additional Bonds to be Issued from Prior Authorization(s):	N/A
Amortization Schedule for Bonds to be Authorized:	See attached Pro-Forma Cash Flow
Combined Amortization Schedule for Outstanding Bonds and Bonds to be Authorized:	N/A
Current Debt Service Tax Rate:	\$0 per \$100 of assessed taxable valuation.
Current Operations and Maintenance Tax Rate:	\$0.08 per \$100 of assessed taxable valuation.
Current Total Tax Rate:	\$0.08 per \$100 of assessed taxable valuation.
Additional Assumptions:	<ul style="list-style-type: none"> An increase in the Debt Service Tax Rate may be offset by a decrease in the Operations and Maintenance Tax Rate to maintain the Total Tax Rate. Similarly, a decrease in the Debt Service Tax Rate may be offset by an increase in the Operations and Maintenance Tax Rate (not to exceed the maximum authorized Operations and Maintenance Tax Rate) to maintain the Total Tax Rate. See attached Pro-Forma Cash Flow, which includes capitalized interest. 1.00% interest earned on invested funds.

The estimates provided in this Voter Information Document are for illustrative purposes solely in response to Section 1251.052(b), Texas Government Code. The Board of Directors (the "Board") of (the "District") believes such estimates, and the major assumptions upon which they are based, to be fair and reasonable as of July 21, 2021. Such estimates are not part of the Proposition to be submitted to the voters and should not be construed to limit, amend or otherwise modify the express language of such Proposition and, to the extent allowed by law, do not create a contract with the voters relative to the terms upon which the bonds to be authorized under such Proposition may be issued or the tax rate that may be levied in payment of such bonds. Should the issuance of the bonds described in the Proposition be authorized, the schedule for the payment of the principal of and the interest on any of such bonds shall be determined by the Board, in accordance with such Proposition and as now or hereafter authorized by the constitution and the laws of the State of Texas. Accordingly, the District cannot and does not make any representation, warranty or guarantee as to a particular debt service tax rate that will be levied to provide for the payment of the principal of and the interest on any of such bonds.

The Woodlands MUD 1 and Montgomery County MUD 6 Consolidation Analysis

Utility Debt Service Tax Rate Analysis - No Growth Scenario

Proposed \$1,919,882 Bond Issue, Series 2032 - 2.25% Interest Rate

18 Months of Capitalized Interest

No Growth Beyond January 1, 2021 Certified Value

Year Ending 12/31	Beginning Fund Balance as of 09/02/2021	Fund Earnings @ 1.000%	Capitalized Interest	Other Income	Prior Year Taxable AV	AV Growth Percentage	Tax Rate / \$100 of Assessed Value	Tax Collections @ 98.00%	Total Funds Available	Current Debt Service	Proposed Debt Service Series 2032	Total Debt Service	Ending Balance	Debt Service Coverage %
2021	-	-	-	-	1,870,675,731	-	-	-	-	-	-	-	-	-
2022	-	-	-	-	1,892,837,671	1.185%	-	-	-	-	-	-	-	-
2023	-	-	-	-	1,892,837,671	-	-	-	-	-	-	-	-	-
2024	-	-	-	-	1,892,837,671	-	-	-	-	-	-	-	-	-
2025	-	-	-	-	1,892,837,671	-	-	-	-	-	-	-	-	-
2026	-	-	-	-	1,892,837,671	-	-	-	-	-	-	-	-	-
2027	-	-	-	-	1,892,837,671	-	-	-	-	-	-	-	-	-
2028	-	-	-	-	1,892,837,671	-	-	-	-	-	-	-	-	-
2029	-	-	-	-	1,892,837,671	-	-	-	-	-	-	-	-	-
2030	-	-	-	-	1,892,837,671	-	-	-	-	-	-	-	-	-
2031	-	-	-	-	1,892,837,671	-	-	-	-	-	-	-	-	0.000%
2032	-	-	43,197	-	1,892,837,671	-	0.007500	139,124	182,321	103,200	103,200	103,200	79,121	77.684%
2033	79,121	791	-	-	1,892,837,671	-	0.007500	139,124	219,036	101,850	101,850	101,850	117,186	116.603%
2034	117,186	1,172	-	-	1,892,837,671	-	0.007500	139,124	257,481	100,500	100,500	100,500	156,981	158.327%
2035	156,981	1,570	-	-	1,892,837,671	-	0.007500	139,124	297,674	99,150	99,150	99,150	198,524	193.117%
2036	198,524	1,985	-	-	1,892,837,671	-	0.005000	92,749	293,259	102,800	102,800	102,800	190,459	187.945%
2037	190,459	1,905	-	-	1,892,837,671	-	0.005000	92,749	285,112	101,338	101,338	101,338	183,775	184.005%
2038	183,775	1,838	-	-	1,892,837,671	-	0.005000	92,749	278,362	99,875	99,875	99,875	178,487	172.597%
2039	178,487	1,785	-	-	1,892,837,671	-	0.005000	92,749	273,021	103,413	103,413	103,413	169,608	166.548%
2040	169,608	1,696	-	-	1,892,837,671	-	0.005000	92,749	264,053	101,838	101,838	101,838	162,216	161.791%
2041	162,216	1,622	-	-	1,892,837,671	-	0.005000	92,749	256,587	100,263	100,263	100,263	156,324	158.403%
2042	156,324	1,563	-	-	1,892,837,671	-	0.005000	92,749	250,637	98,688	98,688	98,688	151,949	148.806%
2043	151,949	1,519	-	-	1,892,837,671	-	0.005000	92,749	246,218	102,113	102,113	102,113	144,105	143.495%
2044	144,105	1,441	-	-	1,892,837,671	-	0.005000	92,749	238,295	100,425	100,425	100,425	137,870	139.633%
2045	137,870	1,379	-	-	1,892,837,671	-	0.005000	92,749	231,998	98,738	98,738	98,738	133,261	130.584%
2046	133,261	1,333	-	-	1,892,837,671	-	0.005000	92,749	227,342	102,050	102,050	102,050	125,292	124.980%
2047	125,292	1,253	-	-	1,892,837,671	-	0.005000	92,749	219,294	100,250	100,250	100,250	119,044	115.074%
2048	119,044	1,190	-	-	1,892,837,671	-	0.005000	92,749	212,984	103,450	103,450	103,450	109,534	107.875%
2049	109,534	1,095	-	-	1,892,837,671	-	0.005000	92,749	203,378	101,538	101,538	101,538	101,841	102.224%
2050	101,841	1,018	-	-	1,892,837,671	-	0.005000	92,749	195,608	99,625	99,625	99,625	95,983	93.448%
2051	95,983	960	-	-	1,892,837,671	-	0.005000	92,749	189,692	102,713	102,713	102,713	86,979	86.386%
2052	86,979	870	-	-	1,892,837,671	-	0.005000	92,749	180,598	100,688	100,688	100,688	79,911	77.087%
2053	79,911	799	-	-	1,892,837,671	-	0.005000	92,749	173,459	103,663	103,663	103,663	69,796	68.748%
2054	69,796	698	-	-	1,892,837,671	-	0.005000	92,749	163,243	101,525	101,525	101,525	61,718	62.099%
2055	61,718	617	-	-	1,892,837,671	-	0.005000	92,749	155,085	99,388	99,388	99,388	55,697	54.472%
2056	55,697	557	-	-	1,892,837,671	-	0.005000	92,749	149,003	102,250	102,250	102,250	46,753	0.000%
Totals														
			20,266					1,483,985		2,531,325	2,531,325			
				43,197			0.003333							
							Average Tax Rate:							



ORDEN PARA CONVOCAR UNA ELECCIÓN DE CONSOLIDACIÓN

EN VISTA DE QUE, el 20 de julio de 2021, la Junta Directiva del The Woodlands Municipal Utility District No. 1 (el “Distrito”) aprobó un convenio con el Montgomery County Municipal Utility District No. 6 (“MUD 6”), para la consolidación del Distrito y del MUD 6 para formar un único distrito conocido como The Woodlands Municipal Utility District No. 3 (en lo sucesivo, como el distrito consolidado, se hace referencia al mismo como “MUD 3”), para la aceptación de cada distrito de las obligaciones del otro, de haberlas, y para la aceptación de cada distrito de los bonos votados pero no emitidos del otro distrito; y

EN VISTA DE QUE dicho convenio de consolidación dispone que la consolidación del Distrito y del MUD 6 esté sujeta y condicionada y que no se completará ni será definitiva hasta el momento y a menos que los votantes de cada distrito voten a favor de la consolidación; y

EN VISTA DE QUE ahora, por lo tanto, es necesario convocar una elección para determinar si se debería consolidar el Distrito con el MUD 6; y

EN VISTA DE QUE el Distrito ha celebrado, o celebrará más adelante, un Convenio de Servicios Electorales con el Condado de Montgomery, Texas, para servicios electorales en virtud del Capítulo 31 del Código Electoral de Texas (el “Convenio de Servicios Electorales con el Condado de Montgomery”) y un Convenio de Elecciones Conjuntas para el propósito de llevar a cabo una elección conjunta con otras subdivisiones políticas participantes ubicadas, en totalidad o en parte, en el Condado de Montgomery, Texas, en virtud del Capítulo 271 del Código Electoral de Texas (el “Convenio de Elecciones Conjuntas con el Condado de Montgomery”); y

EN VISTA DE QUE el Distrito ha determinado que tal elección debe realizarse junto con las elecciones del Condado de Montgomery y posiblemente con otras subdivisiones políticas en conformidad con el Capítulo 271 del Código Electoral de Texas, como se establece en el Convenio de Elecciones Conjuntas con el Condado de Montgomery; ahora, por lo tanto,

LA JUNTA DIRECTIVA DE THE WOODLANDS MUNICIPAL UTILITY DISTRICT NO. 1 ORDENA QUE:

Sección 1: Por la presente, los asuntos y hechos establecidos en el preámbulo de esta Orden son hallados y declarados verdaderos y correctos.

Sección 2: Se celebrará una elección (la “Elección”) el 2 de noviembre de 2021 (“Día de Elección”) en la que se presentará la siguiente proposición:

THE WOODLANDS MUNICIPAL UTILITY DISTRICT NO. 1 – PROPOSICIÓN A

¿SE DEBERÁN CONSOLIDAR EL THE WOODLANDS MUNICIPAL UTILITY DISTRICT NO. 1 Y EL MONTGOMERY COUNTY MUNICIPAL UTILITY DISTRICT NO. 6, EN UN ÚNICO DISTRITO CONOCIDO COMO THE WOODLANDS MUNICIPAL UTILITY DISTRICT NO. 3, Y CADA DISTRITO ACEPTARÁ LOS DERECHOS Y LAS OBLIGACIONES DEL

OTRO DISTRITO, Y CADA DISTRITO ACEPTARÁ LOS BONOS VOTADOS PERO NO EMITIDOS DEL OTRO DISTRITO, PAGADEROS TOTAL O PARCIALMENTE A PARTIR DE IMPUESTOS, Y DICHOS BONOS VOTADOS PERO NO EMITIDOS DEL THE WOODLANDS MUNICIPAL UTILITY DISTRICT NO. 1 SERÁN ACEPTADOS POR EL MONTGOMERY COUNTY MUNICIPAL UTILITY DISTRICT NO. 6, DEL SIGUIENTE MODO:

\$806,000 en bonos votados pero no emitidos para agua, alcantarillado y drenaje y \$1,919,881.60 en bonos de reembolso votados pero no emitidos para agua, alcantarillado y drenaje del Woodlands Municipal Utility District No. 1, que pueden emitirse en una o más emisiones o series, con vencimiento en serie o de otra manera en plazos a lo largo de un período o períodos que no excedan los cuarenta (40) años a partir de su fecha o fechas, devengar interés a cierta tasa o tasas, y que pueden venderse a cierto precio o precios, siempre que la tasa de interés efectiva neta de cualquier emisión o serie de dichos bonos no excederá el límite legal máximo vigente al momento de la emisión de cada emisión o serie, todo esto según lo pueda determinar la Junta Directiva, y que fueron autorizados en una elección celebrada dentro del The Woodlands Municipal Utility District No. 1 y para este el 3 de noviembre de 2015;

Y DICHOS BONOS VOTADOS PERO NO EMITIDOS DEL MONTGOMERY COUNTY MUNICIPAL UTILITY DISTRICT NO. 6, SERÁN ACEPTADOS POR THE WOODLANDS MUNICIPAL UTILITY DISTRICT NO. 1 DEL SIGUIENTE MODO:

\$15,500,000 EN BONOS VOTADOS PER NO EMITIDOS PARA AGUA, ALCANTARILLADO Y DRENAJE DEL MONTGOMERY COUNTY MUNICIPAL UTILITY DISTRICT NO. 6, QUE PUEDEN EMITIRSE EN UNA O MÁS EMISIONES O SERIES, CON VENCIMIENTO EN SERIE O DE OTRA MANERA EN PLAZOS A LO LARGO DE UN PERÍODO O PERÍODOS QUE NO EXCEDAN LOS CUARENTA (40) AÑOS A PARTIR DE SU FECHA O FECHAS, DEVENGAR INTERÉS A CIERTA TASA O TASAS, Y QUE PUEDEN VENDERSE A CIERTO PRECIO O PRECIOS, SIEMPRE QUE LA TASA DE INTERÉS EFECTIVA NETA DE CUALQUIER EMISIÓN O SERIE DE DICHOS BONOS NO EXCEDERÁ EL LÍMITE LEGAL MÁXIMO VIGENTE AL MOMENTO DE LA EMISIÓN DE CADA EMISIÓN O SERIE, TODO ESTO SEGÚN LO PUEDA DETERMINAR LA JUNTA DIRECTIVA, Y QUE FUERON AUTORIZADOS EN ELECCIONES CELEBRADAS DENTRO DEL MONTGOMERY COUNTY MUNICIPAL UTILITY DISTRICT NO. 6 Y PARA ESTE EL 14 DE AGOSTO DE 1999;

CON EL PROPÓSITO Y EFECTO DE QUE SE AUTORICE A LA JUNTA DIRECTIVA DEL DISTRITO CONSOLIDADO A EMITIR DICHOS BONOS POR LOS QUE SE HA VOTADO PERO QUE NO SE HAN EMITIDO, EN UNA O MÁS EMISIONES O SERIES, TODO SEGÚN SEA ADECUADO CONFORME A LA AUTORIDAD ESPECÍFICA Y LOS TÉRMINOS Y

CONDICIONES DE LAS PROPOSICIONES PRESENTADAS EN TALES ELECCIONES PREVIAS, Y PARA FINANCIAR EL PAGO DEL CAPITAL Y DEL INTERÉS DE DICHS BONOS, MEDIANTE LA IMPOSICIÓN Y RECAUDACIÓN ANUAL DE UN IMPUESTO AD VALOREM SIN LÍMITE EN CUANTO A TASA O CANTIDAD SOBRE TODA LA PROPIEDAD GRAVABLE DENTRO DE DICHO DISTRITO CONSOLIDADO, SEGÚN LO AUTORICE AHORA O EN ADELANTE LA CONSTITUCIÓN Y LAS LEYES DEL ESTADO DE TEXAS; SIEMPRE QUE, SIN EMBARGO, SI DICHO DISTRITO NO SE CONSOLIDARA POR CUALQUIER MOTIVO, CADA UNO DE DICHS DISTRITOS SE MANTENGA COMO UN DISTRITO SEPARADO E INDEPENDIENTE Y LA JUNTA DIRECTIVA DE CADA DISTRITO MANTENGA LA AUTORIZACIÓN PARA EMITIR TODOS O CUALQUIER PARTE O PARTES DE LOS BONOS VOTADOS PERO NO EMITIDOS, POR LOS QUE SE HAYA VOTADO EN LAS ELECCIONES CELEBRADAS EN CADA UNO DE DICHS DISTRITOS, TAL COMO SEA ADECUADO CONFORME A LA AUTORIDAD ESPECÍFICA Y A LOS TÉRMINOS Y CONDICIONES DE LAS PROPOSICIONES PRESENTADAS EN TALES ELECCIONES PREVIAS?

Sección 3: Todos los votantes habilitados del Distrito tendrán derecho de votar en la Elección.

Sección 4: Según lo autorizan el Capítulo 31 y el Capítulo 271 del Código Electoral de Texas, la Elección la llevará a cabo el Condado de Montgomery, Texas, en conformidad con el Convenio de Servicios Electorales con el Condado de Montgomery y el Convenio de Elecciones Conjuntas con el Condado de Montgomery. Por medio de la presente el Distrito designa a Suzie Harvey, Administradora de Elecciones del Condado de Montgomery, para realizar o supervisar el cumplimiento con todas y cada una de las obligaciones y responsabilidades relacionadas con la celebración de la Elección según se especifique adicionalmente en el Convenio de Servicios Electorales con el Condado de Montgomery y en el Convenio de Elecciones Conjuntas con el Condado de Montgomery.

Sección 5: Por la presente el Distrito adopta por número, como sus precintos a los efectos de la Elección, aquellos precintos electorales establecidos por el Condado de Montgomery en conformidad con el Capítulo 42 del Código Electoral de Texas, que se superpongan con el Distrito en forma total o parcial.

Sección 6: Por medio de la presente, el Distrito designa a Suzie Harvey, Administradora de Elecciones del Condado de Montgomery, como Oficial de Votación Anticipada del Distrito para la Elección. La votación anticipada en persona para los votantes elegibles se llevará a cabo en los lugares y en los días y durante los horarios indicados en el Anexo "A" adjunto a la presente. La Biblioteca Central, Sala de reuniones grande, 104 I-45 North, Conroe, Texas 77301 es por la presente es designado como el principal lugar de votación. Las solicitudes para votar por correo deberán dirigirse a la Oficial de Votación Anticipada. La dirección postal oficial y la información de contacto de la Oficial de Votación Anticipada es:

Dirección postal oficial: Elections Administrator
P.O. Box 2646
Conroe, Texas 77305-2646

Teléfono: (936) 539-7843

Correo electrónico: election@mctx.org; election.ballot@mctx.org

Sitio web de Internet: <https://elections.mctx.org>

Sección 7: Todo votante habilitado del Distrito puede votar en persona el Día de Elección en el lugar de votación correspondiente a su precinto electoral del Condado de Montgomery, como se indica en el Anexo "B" de la presente. La votación en persona el Día de Elección se llevará a cabo en el horario de 7:00 a.m. a 7:00 p.m., salvo lo dispuesto por las Secciones 41.032 y 41.033 del Código Electoral de Texas.

Sección 8: Por la presente se designa al Sr. James M. Stinson como agente electoral designado del Distrito (el "Agente Electoral") para llevar a cabo las funciones electorales requeridas en virtud de las disposiciones de la Sección 31.123 del Código Electoral de Texas y sus enmiendas y de la Sección 49.109 del Código de Agua de Texas. La duración de la designación de dicho Agente Electoral se extenderá desde la fecha de la presente hasta que se designe a un Agente Electoral sucesor, y el horario de atención de dicho Agente Electoral será todos los días de 9:00 a.m. a 5:00 p.m., salvo sábados, domingos o feriados oficiales del estado. Copias fieles y correctas de todos los documentos y materiales referentes a la Elección deberán mantenerse bajo archivo en la oficina del Agente Electoral designado del Distrito en 2455 Lake Robbins Drive, The Woodlands, Texas 77380, disponibles para consulta por parte del público o cualquier persona interesada en ellos.

Sección 9: En virtud de las Secciones 123.001 y 61.012 del Código Electoral de Texas y sus enmiendas, por la presente el Distrito adopta para uso en la Elección el sistema Hart InterCivic eSlate, Versión 6.2.1, para la votación o votación anticipada en persona, ya que el mismo ha sido certificado por la Secretaría de Estado de Texas como un sistema de votación electrónica de registro directo de fácil acceso. Además, en virtud de las Secciones 123.006, 63.011 y 125.006 del Código Electoral de Texas, el Distrito autoriza el uso de boletas de votación de papel en la medida necesaria en relación con la votación por correo, para los votos provisionales, o en el caso de que una emergencia impida el uso de los mencionados sistemas de votación electrónica de registro directo.

Las boletas de votación deberán cumplir con los requisitos del Código Electoral de Texas y deberán prepararse y estar disponibles para los votantes en inglés y en español. Las boletas de votación tendrán básicamente la siguiente forma:

NO. / NRO. _____

CONSOLIDATION ELECTION
NOVEMBER 2, 2021

ELECCIÓN DE CONSOLIDACIÓN
2 DE NOVIEMBRE DE 2021

THE WOODLANDS MUNICIPAL UTILITY DISTRICT NO. 1

OFFICIAL BALLOT
BOLETA OFICIAL DE VOTACIÓN

INSTRUCTION NOTE: Place an "X" in the square beside the statement indicating the way you wish to vote.

NOTA DE INSTRUCCIÓN: Coloque una "X" en la casilla junto a la declaración que indica lo que usted desea votar.

THE WOODLANDS MUNICIPAL UTILITY DISTRICT NO. 1 –
PROPOSITION A
THE WOODLANDS MUNICIPAL UTILITY DISTRICT NO. 1 –
PROPOSICIÓN A

- FOR
A FAVOR
- AGAINST
EN CONTRA
- SHALL MONTGOMERY COUNTY MUNICIPAL UTILITY DISTRICT NO. 6 (MUD 6) AND THE WOODLANDS MUNICIPAL UTILITY DISTRICT NO. 1 (MUD 1) CONSOLIDATE INTO ONE DISTRICT, TO BE KNOWN AS THE WOODLANDS MUNICIPAL UTILITY DISTRICT NO. 3, WITH THE CONSOLIDATED DISTRICT ASSUMING ALL OF MUD 6 AND MUD 1'S LEGAL RIGHTS, OBLIGATIONS AND VOTED BUT UNISSUED \$16,306,000 WATER, SEWER AND DRAINAGE BONDS AND \$1,919,881.60 WATER SEWER AND DRAINAGE REFUNDING BONDS, AND THE IMPOSITION OF TAXES, WITHOUT LIMIT AS TO RATE OR AMOUNT, SUFFICIENT TO PAY THE PRINCIPAL OF AND INTEREST ON THE BONDS?

¿DEBERÁN SER CONSOLIDADOS EN UN SOLO DISTRITO EL MONTGOMERY COUNTY MUNICIPAL UTILITY DISTRICT NO. 6 (MUD 6) Y EL THE WOODLANDS MUNICIPAL UTILITY DISTRICT NO. 1 (MUD 1) EL CUAL SERÁ LLAMADO THE WOODLANDS MUNICIPAL UTILITY DISTRICT NO. 3, ASUMIENDO EL DISTRITO CONSOLIDADO TODOS LOS DERECHOS LEGALES, LAS OBLIGACIONES Y LOS BONOS

VOTADOS PERO NO EMITIDOS POR \$16,306,000 PARA AGUA, ALCANTARILLADO Y DRENAJE Y BONOS DE REEMBOLSO POR \$1,919,881.60 PARA AGUA, ALCANTARILLADO Y DRENAJE DEL MUD 6 Y DEL MUD 1, Y LA IMPOSICIÓN DE IMPUESTOS, SIN LÍMITE EN CUANTO A TASA O CANTIDAD, SUFICIENTES PARA PAGAR EL CAPITAL Y LOS INTERESES DE LOS BONOS?

Sección 10: Esta Orden constituirá la orden para convocar la Elección y constituirá también el aviso de la Elección. Las siguientes disposiciones relativas al aviso de la Elección serán aplicadas, salvo en la medida en que el Convenio de Servicios Electorales con el Condado de Montgomery y/o el Convenio de Elecciones Conjuntas con el Condado de Montgomery especifiquen que el Condado de Montgomery proporcionará dicho aviso.

Por la presente, se autoriza e instruye al Agente Electoral a (i) que dé aviso de la Elección al Secretario del Condado y Registrador de Votantes del Condado de Montgomery, Texas, no más tarde de sesenta (60) días antes del Día de Elección y (ii) que anuncie la Elección colocando copias de esta Orden en un lugar público en cada precinto electoral dentro de la jurisdicción del Distrito y en tres lugares públicos (en general, tomando en consideración todas las demás colocaciones) dentro de los límites del Distrito; dichas colocaciones deben hacerse a más tardar veintiún (21) días antes del Día de Elección (a menos que dicho día sea sábado, domingo o feriado oficial del estado, en cuyo caso se colocará el siguiente día laborable normal). Asimismo, por la presente, se autoriza e instruye al Agente Electoral a hacer que se coloque esta Orden en un lugar destacado en cada lugar de votación el Día de Elección y durante la votación anticipada en persona y en el sitio web del Distrito (www.woodlandswater.org), junto con cualquier boleta de votación de muestra preparada para la Elección, durante los veintiún (21) días previos al Día de Elección. En todas tales instancias, las copias de esta Orden deberán colocarse en los idiomas inglés y español. Además, por la presente, se autoriza e instruye al Agente Electoral, en la medida que corresponda y de ser posible, a colocar un aviso en la entrada del lugar de votación de la elección anterior del Distrito, en el que se indique que el lugar de votación ha cambiado y se proporcione la ubicación del nuevo lugar de votación, todo conforme a la ley aplicable.

Sección 11: (a) La Elección se celebrará y realizará, y se dará el dictamen de los resultados a esta Junta Directiva en conformidad con las leyes del Estado de Texas, incluidas a título enunciativo pero no limitativo, las disposiciones aplicables del Código Electoral de Texas y del Código de Agua de Texas, y como se dispone en el Convenio de Servicios Electorales con el Condado de Montgomery y/o el Convenio de Elección Conjunta con el Condado de Montgomery.

(b) En cuanto a los bonos votados pero no emitidos que se aceptarán en la Elección, las siguientes declaraciones se realizan exclusivamente en virtud de la Sección 3.009(b) del Código Electoral de Texas y se basan en la suposición de que los votantes tanto del Distrito como de MUD 6 aprobarán la consolidación que constituye el asunto de la Elección:

(1) El lenguaje de la proposición que aparecerá en la boleta de votación se expone en

la Sección 9 de la presente.

- (2) Los propósitos para los cuales se autorizarán los bonos votados pero no emitidos que se aceptarán se describen en la Proposición A de la Sección 2 de la presente.
- (3) Las cantidades máximas de capital original total de los bonos votados pero no emitidos que se aceptarán se describen en la Proposición A en la Sección 2 de la presente.
- (4) En caso de aceptarse los bonos votados pero no emitidos descritos en la Proposición A de la Sección 2 de la presente, se autorizará a la Junta Directiva de MUD 3 a emitir dichos bonos y a imponer un impuesto suficiente, sin límite en cuanto a tasa o cantidad, sobre toda la propiedad gravable dentro del MUD 3 para financiar el pago del capital y el interés de dichos bonos.
- (5) En caso de aceptarse los bonos votados pero no emitidos, descritos en la Proposición A de la Sección 2 de la presente, se estima que, según las condiciones del mercado a la fecha de la presente, el MUD 3 tasaría, aplicaría y recaudaría un impuesto total anual del servicio de la deuda de \$0.005 sobre cada \$100 de tasación de toda la propiedad gravable dentro del MUD 3 para financiar el pago del capital y el interés de dichos bonos.

Tal como se ha utilizado anteriormente, el término “condiciones del mercado” tiene en cuenta varios factores que no están sujetos al control razonable del MUD 3, incluidos, a modo de ejemplificación y sin limitarse a ellos, las necesidades de mejora de infraestructura del MUD 3 y los costos de tales mejoras, la urbanización y/o reurbanización en el MUD 3, la tasación de propiedad gravable dentro del MUD 3, las condiciones demográficas y del mercado habitacional prevalecientes que afecten al MUD 3, las condiciones económicas prevalecientes que afecten al MUD 3, las condiciones del mercado que afecten la venta de dichos bonos y las normas de viabilidad económica de la Comisión promulgadas bajo la Sección 293.59 del Título 30 del Código de Administración de Texas. Por consiguiente, el Distrito no puede realizar ni realiza ninguna declaración, garantía ni proporciona ningún aval por la presente de que tales condiciones del mercado permanecerán sin modificaciones luego de la fecha de la presente o existirán a la fecha de la emisión real de cualquiera de dichos bonos.

El cálculo estimado realizado en el primer párrafo de esta subsección (b)(5) se proporciona solamente a fines ilustrativos en respuesta a la Sección 3.009(b)(5) del Código Electoral de Texas. Dicho cálculo estimado no forma parte de la Proposición A que se presentará a los votantes y no se debería interpretar a fin de limitar, enmendar o modificar de cualquier otro modo el lenguaje expreso de la Proposición A de la Sección 2 de la presente, ni para crear un contrato con los votantes en relación con los términos a partir de los cuales los bonos a autorizarse por la presente pueden emitirse o la tasa del impuesto que puede aplicarse para pagar tales bonos. De autorizarse la emisión de los bonos descritos en la

Proposición A de la Sección 2 de la presente, la Junta Directiva del MUD 3 determinará el cronograma para la emisión de dichos bonos, los términos bajo los cuales dichos bonos se emitirán y la tasa del impuesto del servicio de la deuda aplicada para financiar el pago del capital y el interés de dichos bonos, conforme a dicha Proposición A y tal como lo autoricen ahora o más adelante la constitución y las leyes del Estado de Texas. Por consiguiente, el Distrito no puede ni realiza ninguna declaración, garantía ni proporciona ningún aval en cuanto a la tasa particular del impuesto del servicio de la deuda que la Junta Directiva del MUD 3 aplicará para financiar el pago del capital y el interés sobre cualquiera de dichos bonos.

- (6) La fecha máxima de vencimiento de cualquier emisión de los bonos que se ha de autorizar se describe en la Proposición A en la Sección 2 de la presente.
- (7) La cantidad total del capital pendiente de los instrumentos financieros públicos del Distrito, conforme lo define la Sección 1201.002 del Código de Gobierno de Texas, era de \$0 al 1 de octubre de 2020, el comienzo del año fiscal actual del Distrito.
- (8) La cantidad total del interés pendiente de los instrumentos financieros públicos del Distrito era de \$0 al 1 de octubre de 2020, el comienzo del año fiscal actual del Distrito.
- (9) A la fecha de la presente, la tasa de impuesto ad valorem del servicio de la deuda del Distrito es \$0 por cada \$100 de avalúo de propiedad gravable.
- (c) La Junta oficialmente halla, determina y declara que, a la fecha de este documento, hay al menos doscientos cincuenta (250) votantes registrados dentro del Distrito y, por lo tanto, el documento de información para los votantes para la Proposición A por la que se votará en la Elección, de acuerdo a lo requerido por la Sección 1251.052(b) del Código de Gobierno de Texas, se adjunta a la presente bajo el Anexo "C".

Sección 12: La Junta oficialmente halla, determina y declara que esta Orden fue revisada, considerada y adoptada en una asamblea de la Junta que comenzó a las 8:30 a.m., hora de Houston, Texas, el 20 de julio de 2021, por llamada en conferencia telefónica en virtud de la Sección 551.125 del Código de Gobierno de Texas y sus enmiendas, y según lo modificado por la suspensión provisoria de diversas de sus disposiciones, vigentes desde el 16 de marzo de 2020, por el Gobernador de Texas en conformidad con la Ley de Desastres de Texas de 1975, todo relacionado con la proclamación del Gobernador del 13 de marzo de 2020 que certificaba que la pandemia del COVID-19 plantea una amenaza inminente de desastre y declaraba un estado de desastre para todos los condados de Texas; y que se colocó un aviso escrito suficiente del horario y el propósito de la asamblea, incluso instrucciones para el acceso y la participación en la asamblea mediante llamado por conferencia telefónica y se entregó el aviso de que esta Orden sería presentada y considerada para adopción en la asamblea según lo requerido por el Capítulo 551 del Código de Gobierno de Texas y sus enmiendas y la Sección 49.063 del Código de Agua

de Texas y sus enmiendas, y según lo modificado por la suspensión provisoria de diversas de sus disposiciones a través de la proclamación precedente emitida por el Gobernador del Estado de Texas; y que esta asamblea estuvo abierta al público, según lo requerido por ley, en todo momento durante el que se debatió, consideró y obró en relación a esta Orden y el asunto de la misma. La Junta además ratifica, aprueba y confirma dicho aviso escrito y su contenido y colocación.

Sección 13: Por medio de la presente la Junta Directiva se reserva el derecho de modificar o complementar esta Orden según sea necesario y apropiado. La Junta se reserva además el derecho de cancelar la Elección de acuerdo con la Sección 49.112 del Código de Agua de Texas.

Sección 14: Por medio de la presente, se aprueba la forma del Convenio de Servicios Electorales con el Condado de Montgomery y la forma del Convenio de Elecciones Conjuntas con el Condado de Montgomery. Por medio de la presente, se autoriza al Presidente o Vicepresidente de la Junta Directiva del Distrito a ejecutar el Convenio de Servicios Electorales con el Condado de Montgomery y el Convenio de Elecciones Conjuntas con el Condado de Montgomery en nombre del Distrito.

Sección 15: A menos que sea dispuesto expresamente de otra manera, toda referencia hecha en la presente a la constitución del Estado de Texas, al Código Electoral de Texas, al Código de Agua de Texas o a cualquier otra ley general o especial del Estado de Texas significa y hace referencia a la constitución o a dichas leyes, junto con sus enmiendas y como están vigentes a la fecha en que se aprueba y adopta esta Orden.

Sección 16: Por la presente, se autoriza e instruye al Presidente o Vicepresidente y al Secretario o Secretario Asistente de la Junta y al Agente Electoral a tomar cualquier medida necesaria para implementar las disposiciones de esta Orden. Adicionalmente, el Agente Electoral, con el consentimiento del Presidente de la Junta, estará autorizado para corregir el Anexo "A" y el Anexo "B", adjuntos a la presente, para reflejar cualquier cambio implementado por el Condado de Montgomery a la información de votación de la votación anticipada y del Día de Elección indicada en los mismos, y/o la designación del lugar principal de votación anticipada en la Sección 6, sin la necesidad de que la Junta tenga que enmendar esta Orden.

[LAS FIRMAS COMIENZAN EN LA PÁGINA SIGUIENTE]

ACEPTADA Y ADOPTADA el 20 de julio de 2021.

ATESTIGUA:

Presidente de la Junta Directiva

Asistente Secretario de la Junta Directiva

(SELLO)

Anexo "A"

EXHIBIT A – Revised 8/10/2021
 Montgomery County
 November 2, 2021 Joint Election
 Early Voting Polling Locations and Times

October 18 – 23	Monday – Saturday	8:00 am – 5:00 pm
October 25 – 27	Monday – Wednesday	8:00 am – 5:00 pm
October 28 – 29	Thursday – Friday	7:00 am – 7:00 pm

Polling Location <i>Sitio de Votación</i>	Address <i>Dirección</i>	Room <i>Sala</i>
Central Library (Main Early Voting Polling Place) (<i>Sitio Principal Electoral de Votación Adelantada</i>)	104 I-45 North Conroe 77301	Large Meeting Room <i>Sala grande de juntas</i>
West Montgomery County Community Development Center	31355 Friendship Drive Magnolia 77355	Green Room <i>Sala verde</i>
Magnolia Event Center	11659 FM 1488 Magnolia 77354	LGI 1 <i>LGI 1</i>
South County Community Center	2235 Lake Robbins Drive The Woodlands 77380	Dining Room <i>Sala de comedor</i>
Spring Creek Greenway Nature Center	1300 Riley Fuzzel Road Spring 77386	Lecture Hall <i>Sala de lectura</i>
North Montgomery County Community Center	600 Gerald Street Willis 77378	Meador Room <i>Sala Meador</i>
East Montgomery County Fair Association Building	21675A McCleskey Road New Caney 77357	Main Room <i>Sala principal</i>
Lone Star Community Center	2500 Lone Star Parkway Montgomery 77356	Cissy Boulware Room <i>Sala Cissy Boulware</i>
(Special Forms of Early Voting and Ballot by Mail only.) (<i>Formas Especiales de Votación Adelantada, y Boleta por Correo solamente:</i>) Election Central	9159 Airport Road Conroe 77303	Lobby <i>Vestíbulo</i>

Anexo "B"

EXHIBIT B – Revised 9/2/2021
 Montgomery County
 November 2, 2021 Joint Election
 Consolidated Precincts with Elections

Pct Code	Consolidated County Election Precincts*	Polling Location	Room Sala	Elections
CA	08	Browder Community Center 14865 County Line Road Willis 77378	Main Room <i>Sala Principal</i>	Montgomery County
CB	01, 22, 23 , 50, 57, 85	North Montgomery County Community Center 600 Gerald Street Willis 77378	Meador Room <i>Sala Meador</i>	Montgomery County
CC	43	Panorama Village Fire Station 97 Hiwon Drive Panorama Village 77304	Fire barn <i>Granero</i>	Montgomery County
CD	02, 44 , 60	The Lone Star Convention Center 9055 Airport Road Conroe 77303	San Jacinto Room <i>Sala San Jacinto</i>	Montgomery County
CE	10	Booker T. Washington High School 507 Dr. Martin L. King, Jr. Place North Conroe 77301	Girls' Gym <i>Gimnasio de Niñas</i>	Montgomery County
CF	20 , 51	Travis Intermediate School 1100 North Thompson Street Conroe 77301	Auditorium <i>Auditorio</i>	Montgomery County
CG	21 , 40, 73	Conroe High School 3200 West Davis Street Conroe 77304	Home Field House <i>Caseta de la escuela</i>	Montgomery County
CH	77	April Sound Church 67 1/2 April Wind Drive South Montgomery 77356	Fellowship Hall <i>Salón de Compañerismo</i>	Montgomery County
CI	38	Montgomery County West Annex 19380 Highway 105 W., Suite 507 Montgomery 77356	Courtroom <i>Sala de Justicia</i>	Montgomery County
CJ	63	Walden Community Church 12400 Walden Road Montgomery 77356	Family Life Center <i>Centro de vida familiar</i>	Montgomery County
CK	19 , 72	City of Montgomery City Hall 101 Old Plantersville Road Montgomery 77316	City Council and Courtroom Chambers <i>Ayuntamiento y salas de audiencias</i>	Montgomery County
CL	05	Long Street Community Center 20240 Bays Chapel Road Richards 77873	Main Room <i>Sala Principal</i>	Montgomery County
CM	09	Dobbin - Dacus Community Center 695 South FM 1486 Montgomery 77316	Main Room <i>Sala Principal</i>	Montgomery County
CN	86	Living Branch Church 13229 Highway 105 West Conroe 77304	Sanctuary <i>Santuario</i>	Montgomery County

*Polling Place Precinct in Bold

Please note that Election Day polling places are subject to change

Pct Code	Consolidated County Election Precincts*	Polling Location	Room Sala	Elections
CO	11, 39	Lake Creek High School 20639 FM 2854 Montgomery 77316	Athletic Foyer <i>Vestibulo del gimnasio</i>	Montgomery County
CP	99	Jean Stewart Elementary School 680 Fish Creek Thoroughfare Montgomery 77316	Gym <i>Gimnasio</i>	Montgomery County
CQ	89, 90, 97	Magnolia Event Center 11659 FM 1488 Magnolia 77354	LGI 2 <i>LGI 2</i>	Montgomery County
CR	30, 91	Magnolia High School 14350 FM 1488 Magnolia 77354	Library <i>Biblioteca</i>	Montgomery County
CS	18	Magnolia Community Center 422 Melton Street Magnolia 77354	Main Room <i>Sala Principal</i>	Montgomery County
CT	29	West Montgomery County Community Development Center 31355 Friendship Drive Magnolia 77355	Green Room <i>Sala Verde</i>	Montgomery County
CU	65	J. L. Lyon Elementary School 27035 Nichols Sawmill Road Magnolia 77355	Gym <i>Gimnasio</i>	Montgomery County
CV	13, 28	Decker Prairie Elementary School 27427 Decker Prairie Rosehill Road Magnolia 77355	Gym <i>Gimnasio</i>	Montgomery County Tomball ISD
CW	66, 74	Cedric C. Smith Elementary School 28747 Hardin Store Road Magnolia 77354	Gym <i>Gimnasio</i>	Montgomery County Tomball ISD The Woodlands Township MC MUD 201
CX	76	Westwood Landowners' Association Building 406 Mackintosh Drive Magnolia 77354	Back Civic Room <i>Cuarto cívico trasero</i>	Montgomery County
CY	69, 81	Barbara Pierce Bush Elementary School 7420 Crownridge Drive The Woodlands 77382	3rd & 4th Grade Main Hallway <i>Pasillo principal de 3º y 4º grado</i>	Montgomery County The Woodlands Township
CZ	71	Buckalew Elementary School 4909 West Alden Bridge Drive The Woodlands 77382	Front Lobby <i>Vestibulo principal</i>	Montgomery County The Woodlands Township
DA	34, 98	KC Event Center 2655 FM 1488 Conroe 77384	Hall <i>Salón</i>	Montgomery County The Woodlands Township
DB	31, 75	Lone Star College - The Woodlands, University Center 3232 College Park Drive The Woodlands 77384	UC 105 & 106 <i>UC 105 & 106</i>	Montgomery County The Woodlands Township
DC	15, 27	Cornerstone Church 100 Mosswood Drive Conroe 77302	Foyer <i>Vestibulo</i>	Montgomery County East Plantation UD River Plantation MUD

*Polling Place Precinct in Bold

Please note that Election Day polling places are subject to change

Pct Code	Consolidated County Election Precincts*	Polling Location	Room Sala	Elections
DD	03, 06	The Woodlands High School Ninth Grade Campus 10010 Branch Crossing Drive The Woodlands 77382	Gym A <i>Gimnasio A</i>	Montgomery County The Woodlands Township
DE	78	Roger L. Galatas Elementary School 9001 Cochrans Crossing Drive The Woodlands 77381	Front Right Vestibule <i>Vestibulo principal de lado derecho</i>	Montgomery County The Woodlands Township
DF	59, 70	The Woodlands Recreation Center at Bear Branch Park 5310 Research Forest Drive The Woodlands 77381	Live Oak Room <i>Sala Live Oak</i>	Montgomery County The Woodlands Township
DG	58, 62	Lone Star College System 5000 Research Forest Drive The Woodlands 77381	Room 113-115 <i>Sala 113-115</i>	Montgomery County The Woodlands Township The Woodlands MUD 1
DH	48, 49	David Elementary School 5301 Shadowbend Place The Woodlands 77381	Front Hallway on 3rd/4th Grade side of building <i>Pasillo delantero en el lado de 3°/4° Grado</i>	Montgomery County The Woodlands Township The Woodlands MUD 1
DI	04, 61, 79	McCullough Junior High School 3800 South Panther Creek Drive The Woodlands 77381	Gym B <i>Gimnasio B</i>	Montgomery County The Woodlands Township The Woodlands MUD 1 MC WCID 1
DJ	33, 67	South County Community Center 2235 Lake Robbins Drive The Woodlands 77380	Dining Room <i>Sala de Comedor</i>	Montgomery County The Woodlands Township MC MUD 6
DK	32, 45	Timber Lakes/Timber Ridge Pavilion 25610 Timber Lakes Drive Spring 77380	Meeting Room <i>Sala de juntas</i>	Montgomery County The Woodlands Township MC MUD 6 The Woodlands MUD 1 MC WCID 1
DL	84	South Montgomery County Fire Station #1 335 Volunteer Lane Spring 77380	Conference Room <i>Sala de Conferencia</i>	Montgomery County The Woodlands Township MC WCID 1
DM	35	Robinson Road Community Center 27434 Robinson Road Oak Ridge North 77385	Main Room <i>Sala Principal</i>	Montgomery County
DN	68	Knights of Columbus Hall 29327 South Plum Creek Drive Spring 77386	Main Hall <i>Sala Principal</i>	Montgomery County
DO	80	Imperial Oaks Neighborhood Center - Recreation Center 31110 Imperial Oaks Boulevard Spring 77386	POA Clubroom <i>Salon del Club POA</i>	Montgomery County
DP	87, 92	Birnham Woods Elementary School 31150 Birnham Woods Drive Spring 77386	Gym <i>Gimnasio</i>	Montgomery County

*Polling Place Precinct in Bold

Please note that Election Day polling places are subject to change

Pct Code	Consolidated County Election Precincts*	Polling Location	Room Sala	Elections
DQ	47, 88	Ann K. Snyder Elementary School 28601 Birnham Woods Drive Spring 77386	Gym <i>Gimnasio</i>	Montgomery County
DR	46	Spring Creek Greenway Nature Center 1300 Riley Fuzzel Road Spring 77386	Lecture Hall <i>Sala de lectura</i>	Montgomery County
DS	100	Grand Oaks High School 4800 Riley Fuzzel Road Spring 77386	Gym 1 Foyer <i>Vestibulo del gimnasio 1</i>	Montgomery County
DT	24	Oak Ridge High School 27330 Oak Ridge School Road Oak Ridge North 77385	Library <i>Biblioteca</i>	Montgomery County
DU	96	Gerald D. Irons, Sr. Junior High School 16780 Needham Road Conroe 77385	Boys' Gym (Gym 2) <i>Gimnasio de niños (#2) (Gimnasio 2)</i>	Montgomery County MC MUD 95
DV	56	The Woodlands Emergency Training Center 16135 IH-45 South The Woodlands 77385	Room A/B <i>Sala A/B</i>	Montgomery County The Woodlands Township
DW	12, 83	Security Community Center 18760 Highway 105 East Cleveland 77328	Main Room <i>Sala Principal</i>	Montgomery County
DX	17, 55	First Baptist Church Groceville 19256 FM 1484 Conroe 77303	Fellowship Hall <i>Salón de Compañerismo</i>	Montgomery County
DY	25, 42	Grangerland Community Center 15636 FM 3083 Grangerland 77302	Community Room <i>Sala Comunitaria</i>	Montgomery County
DZ	36, 64	Allendale Baptist Church 14535 Allendale Lane Conroe 77302	Fellowship Hall <i>Salón de compañerismo</i>	Montgomery County New Caney ISD
EA	14	Robert L. Crippen Elementary School 18690 Cumberland Boulevard Porter 77365	Gym <i>Gimnasio</i>	Montgomery County New Caney ISD
EB	16, 41	Splendora ISD Instructional Services 26175 FM 2090 Splendora 77372	Room 102 <i>Cuarto 102</i>	Montgomery County Cleveland ISD New Caney ISD City of Patton Village City of Splendora
EC	07, 26, 52, 53, 93	East Montgomery County Fair Association Building 21675A McCleskey Road New Caney 77357	Main Room <i>Sala Principal</i>	Montgomery County New Caney ISD City of Patton Village City of Woodbranch Village Roman Forest PUD 4 Plum Creek MD 1A

*Polling Place Precinct in Bold

Please note that Election Day polling places are subject to change

Pct Code	Consolidated County Election Precincts*	Polling Location	Room Sala	Elections
ED	54	Peach Creek Baptist Church 25425 FM 1485 East New Caney 77357	Fellowship Hall <i>Sala de compa�erismo</i>	Montgomery County New Caney ISD
EE	37, 82, 94 , 95	Lone Star College - Kingwood, Performing Arts Center 500 Royston Drive Kingwood 77339	APA 119 <i>APA 119</i>	Montgomery County New Caney ISD
57 Total PCTs				

*Polling Place Precinct in Bold

Please note that Election Day polling places are subject to change

Montgomery County Elections

Exhibit B

Report Time:9/2/2021 10:42:54 AM

The Woodlands Municipal Utility District 01					
PCT	Polling Location	Suspense	Active	Total	PCT
*04	McCullough Junior High School	100	641	741	*04
*45	Timber Lakes/Timber Ridge Pavilion	31	530	561	*45
*48	David Elementary School	158	2,061	2,219	*48
*62	Lone Star College System	88	1,486	1,574	*62
		377	4,718	5,095	4

* Jurisdiction Occupies only a part of the Precinct

Anexo "C"

INFORMACIÓN PARA EL VOTANTE – PROPOSICIÓN 1A**Lenguaje que aparecerá en la boleta**

¿DEBERÁN SER CONSOLIDADOS EN UN SOLO DISTRITO EL MONTGOMERY COUNTY MUNICIPAL UTILITY DISTRICT NO. 6 (MUD 6) Y EL WOODLANDS MUNICIPAL UTILITY DISTRICT NO. 1 (MUD 1) EL CUAL SERÁ LLAMADO THE WOODLANDS MUNICIPAL UTILITY DISTRICT NO. 3, ASUMIENDO EL DISTRITO CONSOLIDADO TODOS LOS DERECHOS LEGALES, LAS OBLIGACIONES Y LOS BONOS VOTADOS PERO NO EMITIDOS POR \$16,306,000 PARA AGUA, ALCANTARILLADO Y DRENAJE Y BONOS DE REEMBOLSO POR 1,919,881.60 PARA AGUA, ALCANTARILLADO Y DRENAJE DEL MUD 6 Y EL MUD 1, Y LA IMPOSICIÓN DE IMPUESTOS, SIN LÍMITE EN CUANTO A TASA O CANTIDAD, SUFICIENTES PARA PAGAR EL CAPITAL Y LOS INTERESES DE LOS BONOS?

Requisitos estimados de servicio de la deuda para bonos garantizados por impuestos ad valorem*Bonos a autorizar*

Capital de los bonos para agua alcantarillado y drenaje a autorizar: \$16,306,000.00

(+) Interés estimado de los bonos a autorizar (al 3.00%) \$7,092,350.00

(=) Requisitos estimados de capital e interés combinados: \$23,398,350.00

Capital de los bonos de reembolso para agua alcantarillado y drenaje a autorizar: \$1,919,881.60

(+) Interés estimado de los bonos a autorizar (al 2.25%): \$611,443.40

(=) Requisitos estimados de capital e interés combinados: \$2,531,325.00

Bonos pendientes al: 21 de julio de 2021

Capital de los bonos pendientes: \$0.00

(+) Interés estimado restante sobre bonos pendientes: No corresponde.

(=) Requisitos estimados de capital e interés combinados: No corresponde.

Aumento anual, máximo y estimado en impuestos

Aumento anual, máximo y estimado en impuestos sobre una residencia principal de \$100,000:

(Comparando la tasa de impuestos para servicio de la deuda actual con la tasa de impuestos para servicio de la deuda anual máxima que se muestra en Flujo de caja pro forma adjunto) \$32.50

Resumen de suposiciones importantes

Cambios en futuras tasaciones fiscales gravables: Consultar Flujo de caja pro forma adjunto

Recaudaciones anuales de impuestos: 98%

Programa de emisión para bonos a autorizar: Consultar Flujo de caja pro forma adjunto

Tasas de interés sobre los bonos a autorizar: 3.00%

Programa de amortización para bonos pendientes: No corresponde.

Programa de amortización para bonos adicionales a emitir de la autorización o autorizaciones previas: No corresponde.

Programa de amortización para bonos a autorizar: Consultar Flujo de caja pro forma adjunto

Programa de amortización combinado para bonos pendientes y bonos a autorizar: No corresponde.

Tasa de impuestos para servicio de la deuda actual: \$0 por cada \$100 de tasación fiscal gravable.

Tasa de impuestos de Operaciones y Mantenimiento actual: \$0.08 por cada \$100 de tasación fiscal gravable.

Tasa de impuestos total actual:

Suposiciones adicionales:

- Un aumento de la tasa de impuestos para servicio de la deuda puede ser compensado por una baja en la tasa de impuestos de Operaciones y Mantenimiento para mantener la tasa de impuestos total. Análogamente, una baja en la tasa de impuestos para servicio de la deuda puede ser compensada por un aumento en la tasa de impuestos de Operaciones y Mantenimiento (sin superar la tasa de impuestos de Operaciones y Mantenimiento máxima autorizada) para mantener la tasa de impuestos total. Consultar Flujo de caja pro forma adjunto, el cual incluye el interés capitalizado.
- Interés del 1.00% ganado sobre fondos invertidos.

Los estimados provistos en este Documento de información para los votantes son exclusivamente a título ilustrativo en respuesta a la Sección 1251.052(b) del Código de Gobierno de Texas. La Junta Directiva (la "Junta") del Distrito (el "Distrito") cree que dichos estimados y las suposiciones importantes en las que se basan son imparciales y razonables al 21 de julio de 2021. Dichos estimados no forman parte de la Proposición a ser presentada a los votantes y no se deberían interpretar como un límite, enmienda o modificación de cualquier otro modo del lenguaje expreso de dicha Proposición y, en la medida permitida por ley, no crean un contrato con los votantes respecto de los términos a partir de los cuales los bonos a autorizar en virtud de dicha Proposición pueden ser emitidos o la tasa de impuestos que puede ser aplicada para pagar dichos bonos. De autorizarse la emisión de los bonos descritos en la Proposición, la Junta Directiva determinará el programa para la emisión de dichos bonos, los términos según los cuales dichos bonos se emitirán y la tasa de impuestos para servicio de la deuda aplicada para disponer el pago del capital y el interés de cualquiera de dichos bonos, conforme con dicha Proposición y tal como lo autoricen ahora o más adelante la constitución y las leyes del Estado de Texas. Por consiguiente, el Distrito no puede realizar ni realiza ninguna declaración, garantía ni proporciona ningún aval en cuanto a una tasa de impuestos específica para el servicio de la deuda que se aplicará para financiar el pago del capital y el interés de cualquiera de dichos bonos.

Análisis de la Consolidación de The Woodlands MUD 1 y Montgomery County MUD 6

Análisis de la tasa de impuestos para el servicio de la deuda de servicios públicos - Caso sin crecimiento

Emisión de bonos de \$1,919,882, propuesta, Serie 2023 - Tasa de interés de 2.25%
18 meses de interés capitalizado
Sin crecimiento posterior al 1 de enero de 2021 Valor certificado

Año que termina el 12/31	Saldo del fondo inicial al 09/02/2021	Intereses del fondo al 1,000%	Interés capitalizado	Otros ingresos	AV gravable del año anterior	Porcentaje de crecimiento de la AV	Tasa de impuestos / \$100 de tasación fiscal	Recaudación de impuestos al 98.00%	Total de fondos disponibles	Servicio actual de la deuda	Servicio de la deuda propuesta Serie 2032	Servicio de la deuda total	Saldo final	% de cobertura para el servicio de deuda
2021	-	-	-	-	1,870,675,731	-	-	-	-	-	-	-	-	-
2022	-	-	-	-	1,892,837,671	1.185%	-	-	-	-	-	-	-	-
2023	-	-	-	-	1,892,837,671	-	-	-	-	-	-	-	-	-
2024	-	-	-	-	1,892,837,671	-	-	-	-	-	-	-	-	-
2025	-	-	-	-	1,892,837,671	-	-	-	-	-	-	-	-	-
2026	-	-	-	-	1,892,837,671	-	-	-	-	-	-	-	-	-
2027	-	-	-	-	1,892,837,671	-	-	-	-	-	-	-	-	-
2028	-	-	-	-	1,892,837,671	-	-	-	-	-	-	-	-	-
2029	-	-	-	-	1,892,837,671	-	-	-	-	-	-	-	-	-
2030	-	-	-	-	1,892,837,671	-	-	-	-	-	-	-	-	-
2031	-	-	-	-	1,892,837,671	-	-	-	182,321	103,200	103,200	103,200	79,121	0.000%
2032	-	-	-	-	1,892,837,671	-	-	-	219,036	101,850	101,850	101,850	117,186	77.684%
2033	79,121	791	43,197	-	1,892,837,671	-	-	-	257,481	100,500	100,500	100,500	156,981	158.327%
2034	117,186	1,172	-	-	1,892,837,671	-	-	-	297,674	99,150	99,150	99,150	198,524	193.117%
2035	156,981	1,570	-	-	1,892,837,671	-	-	-	293,259	102,800	102,800	102,800	190,459	187.945%
2036	198,524	1,985	-	-	1,892,837,671	-	-	-	285,112	101,338	101,338	101,338	183,775	184.005%
2037	190,459	1,905	-	-	1,892,837,671	-	-	-	278,362	99,875	99,875	99,875	178,487	172.597%
2038	183,775	1,838	-	-	1,892,837,671	-	-	-	273,021	103,413	103,413	103,413	169,608	166.548%
2039	178,487	1,785	-	-	1,892,837,671	-	-	-	264,053	101,838	101,838	101,838	162,216	161.791%
2040	169,608	1,696	-	-	1,892,837,671	-	-	-	256,587	100,263	100,263	100,263	156,324	158.403%
2041	162,216	1,622	-	-	1,892,837,671	-	-	-	250,637	98,688	98,688	98,688	151,949	148.806%
2042	156,324	1,563	-	-	1,892,837,671	-	-	-	246,218	102,113	102,113	102,113	144,105	143.495%
2043	151,949	1,519	-	-	1,892,837,671	-	-	-	238,295	100,425	100,425	100,425	137,870	139.633%
2044	144,105	1,441	-	-	1,892,837,671	-	-	-	231,998	98,738	98,738	98,738	133,261	130.584%
2045	137,870	1,379	-	-	1,892,837,671	-	-	-	227,342	102,050	102,050	102,050	125,292	124.980%
2046	132,661	1,333	-	-	1,892,837,671	-	-	-	219,294	100,250	100,250	100,250	119,044	115.074%
2047	125,292	1,253	-	-	1,892,837,671	-	-	-	212,984	103,450	103,450	103,450	109,534	107.875%
2048	119,044	1,190	-	-	1,892,837,671	-	-	-	203,378	101,538	101,538	101,538	101,841	102.224%
2049	109,534	1,095	-	-	1,892,837,671	-	-	-	195,608	99,625	99,625	99,625	95,983	93.448%
2050	101,841	1,018	-	-	1,892,837,671	-	-	-	189,692	102,713	102,713	102,713	86,979	86.386%
2051	95,983	960	-	-	1,892,837,671	-	-	-	180,598	100,688	100,688	100,688	79,911	77.087%
2052	86,979	870	-	-	1,892,837,671	-	-	-	173,459	103,663	103,663	103,663	69,796	68.748%
2053	79,911	799	-	-	1,892,837,671	-	-	-	163,243	101,525	101,525	101,525	61,718	62.099%
2054	69,796	698	-	-	1,892,837,671	-	-	-	155,085	99,388	99,388	99,388	55,697	54.472%
2055	61,718	617	-	-	1,892,837,671	-	-	-	149,003	102,250	102,250	102,250	46,753	0.000%
2056	55,697	557	-	-	1,892,837,671	-	-	-	-	-	-	-	-	-
Totales			20,266		43,197		Tasa de impuestos promedio: 0.003333		1,483,985		2,531,325	2,531,325		

